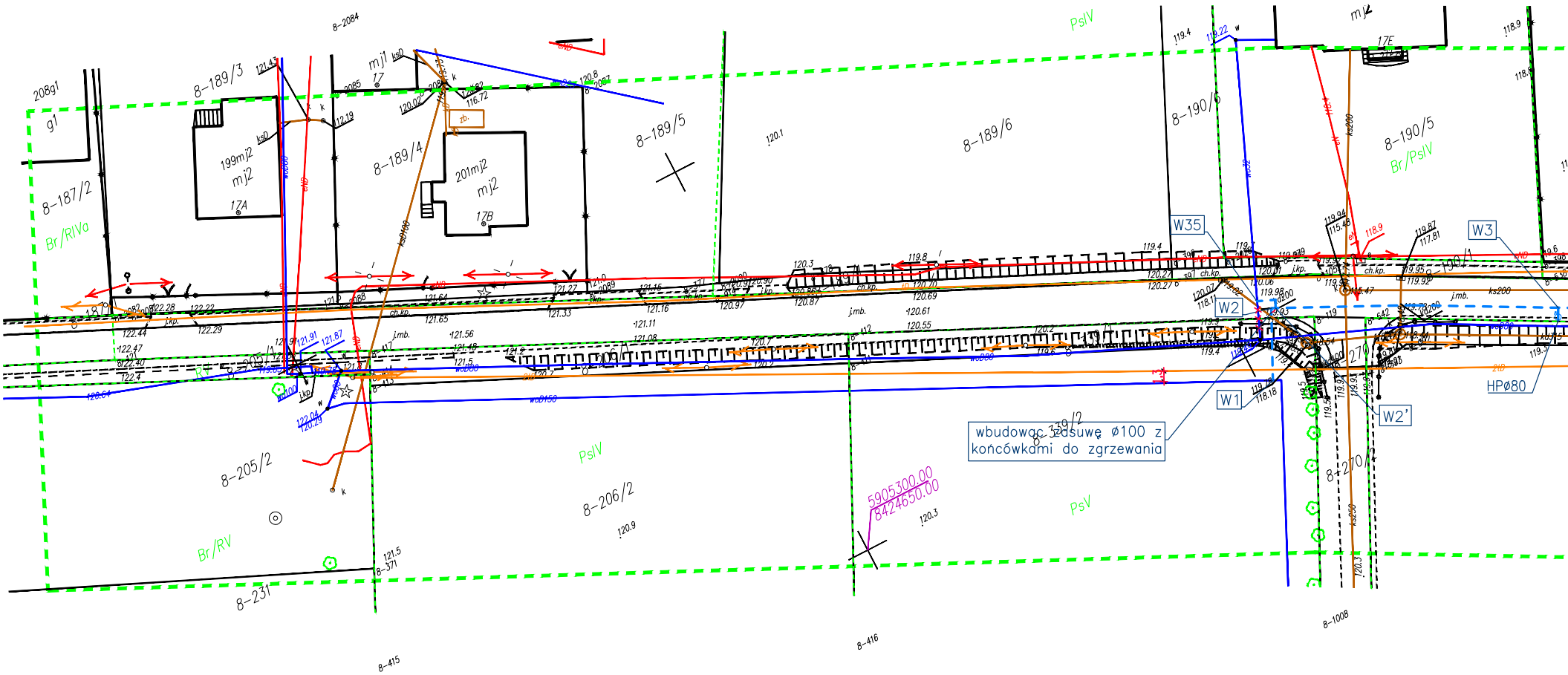
wbudować zasuwę Ø100 z końcówkami do zgrzewania
W35
W2
W1
W2'
W3
HPØ80
8-189/3
8-189/4
8-189/5
8-189/6
8-190/6
8-190/5
8-187/2
8-205/2
8-206/2
8-270/2
8-231
8-2084
8-415
8-416
8-1008
Br/RIVa
Br/RV
Br/PsIV
PsIV
PsV
199mj2
mj2
201mj2
mj1
17A
17B
17E
5905300.00
8424650.00
ch.kp.
j.kp.
j.mb.
ks200
ks250

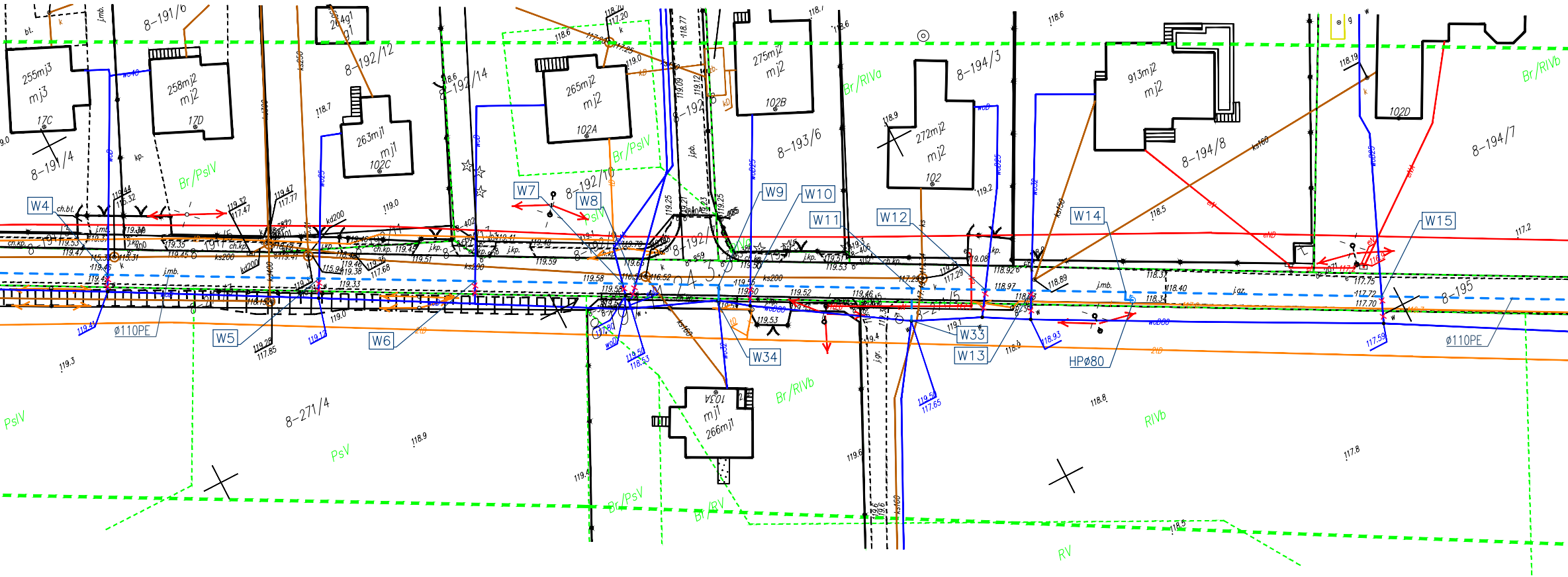
8-191/6
8-191/4
255mj3
mj3
17C
258mj2
mj2
17D
264g1
g1
8-192/12
263mj1
mj1
102C
8-192/14
265mj2
mj2
102A
8-192/10
275mj2
mj2
102B
8-193/6
8-194/3
272mj2
mj2
102
913mj2
mj2
8-194/8
102D
8-194/7
8-195
8-271/4
103A
mj1
266mj1
W4
W5
W6
W7
W8
W9
W10
W11
W12
W13
W14
W15
W33
W34
Ø110PE
Ø110PE
HPØ80
Br/PsIV
Br/PsIV
Br/RIVa
Br/RIVb
Br/RIVb
Br/RIVb
Br/PsV
Br/RV
PsIV
PsIV
PsV
RIVb
RV
ks160
ks200
kd200
ks250
wo40
wo25
wo32
wo80
j.mb.
ch.kp.
ch.bt.
j.kp.
j.gz.
j.pb.
kp.
bt.
118.6
118.7
118.9
119.0
119.2
119.3
119.4
119.6
118.5
118.8
117.8
117.2
119.25
119.09
119.12
118.77
119.55
119.53
119.52
119.58
119.59
119.51
117.59
117.70
117.72
117.75
118.40
118.37
118.93
118.89
118.97

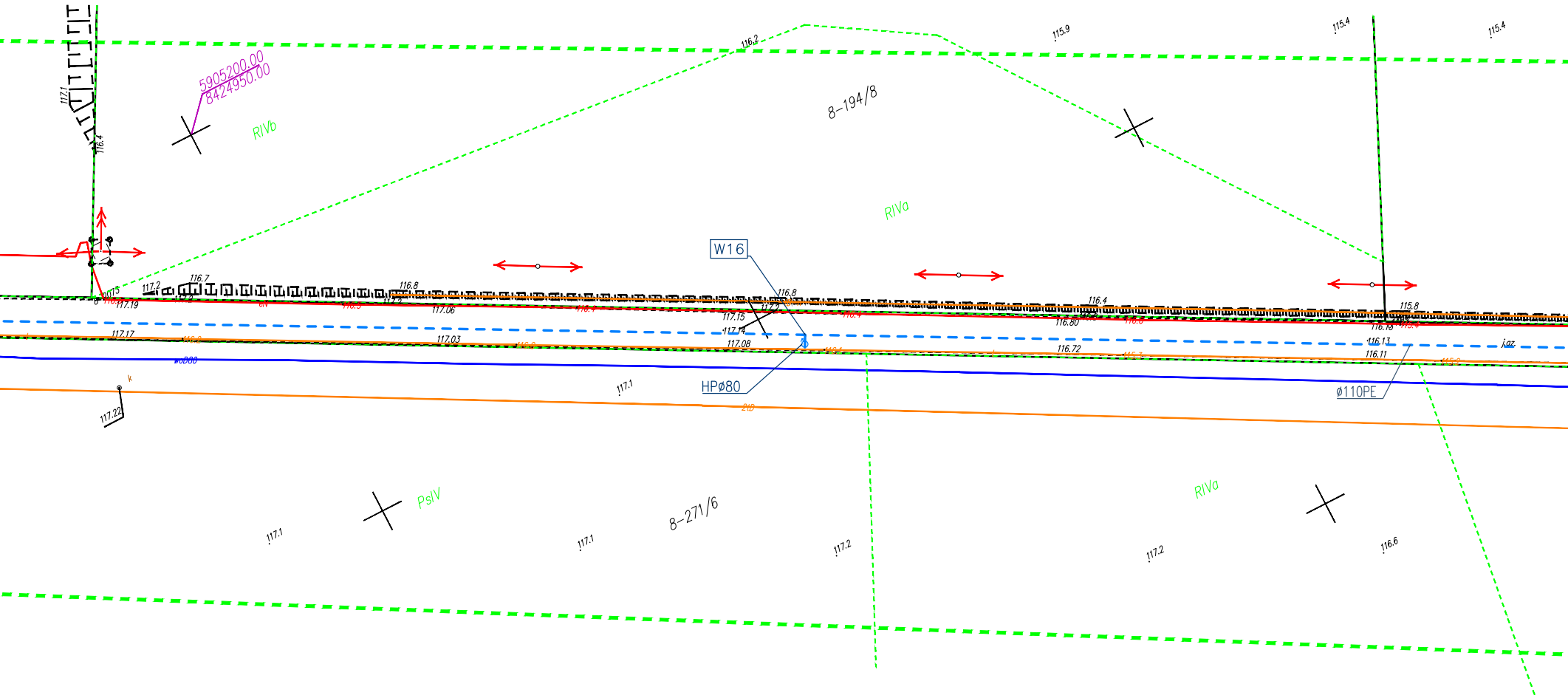

5905200.00
8424950.00
117.1
116.4
RIVb
116.2
115.9
115.4
115.4
8-194/8
RIVa
W16
117.2
116.7
116.8
2075
117.19
117.2
117.06
116.8
117.2
117.15
117.14
117.08
117.17
117.03
116.4
116.80
115.8
116.13
116.11
116.72
j.az.
wO80
k
117.22
117.1
HPø80
2tD
ø110PE
PsIV
8-271/6
RIVa
117.1
117.1
117.2
117.2
116.6

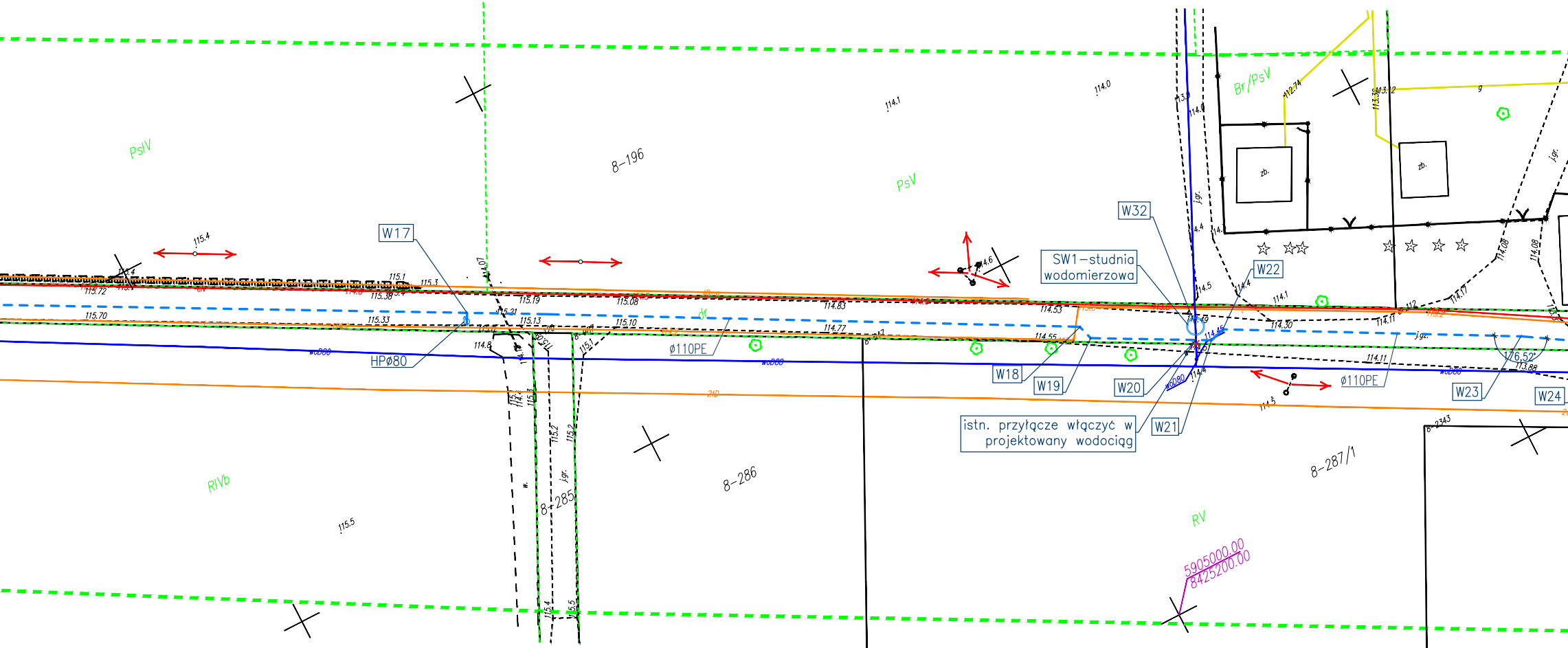
PsIV
8–196
PsV
114.1
114.0
Br/PsV
112.74
113.12
zb.
zb.
j.gr.
W17
115.4
W32
SW1–studnia wodomierzowa
W22
115.72
115.70
115.38
115.33
115.19
115.08
115.21
115.13
115.10
114.83
114.77
114.53
114.55
114.30
114.49
114.45
114.11
114.07
114.8
115.1
115.2
115.3
115.4
115.5
dr
woD80
HPø80
ø110PE
W18
W19
W20
W21
W23
W24
176,52°
113.88
istn. przyłącze włączyć w projektowany wodociąg
tD
j.gz.
w.
8–285
8–286
8–287/1
8–2343
RIVb
RV
5905000.00
8425200.00

STAROSTA MONIECKI
Dokumentacja numer:GG.6630.23.2022
była przedmiotem narady koordynacyjnej przeprowadzonej
za pomocą środków komunikacji elektronicznej
Mońki, dnia 2022-02-21

ISTNIEJĄCE TRASY UZBROJENIA PODZIEMNEGO

w	istniejący wodociąg
ks	istniejący kanalizacja sanitarna
kd	istniejąca kanalizacja deszczowa
t	istniejący kanalizacja telefoniczna
e	istniejący kabel energetyczny
✕ w ✕	istniejący wodociąg do demontażu

PROJEKTOWANE TRASY UZBROJENIA PODZIEMNEGO

– – – –	proj. sieć wodociągowa
♁	proj. hydrant nadziemny Ø80
○	proj. studnia wodomierzowa

Jestem świadomy odpowiedzialności karnej za złożenie fałszywego oświadczenia. Poświadczam, że niniejszy dokument został opracowany w wyniku prac geodezyjnych i kartograficznych, których rezultaty zawiera operat techniczny przekazany do ewidencji państwowego zasobu geodezyjnego i kartograficznego PODGiK w Mońkach.

Pozytywny protokół weryfikacji Nr GG.6640.641.2021_1 z dn. 14.07.2021 r.

mgr inż. Wiesław Piechowsk
upr. 8213

MAPA DO CELÓW PROJEKTOWYCH

Oznaczenia kancelaryjne zgłoszonej roboty geodezyjnej (KERG)		Nr Rob. Wyk: 49/2021 GG.6640.641.2021
MIEJSCOWOŚĆ		KRYPNO WIELKIE, dz. nr 195, 196 i inne
Jednostka ewidencyjna	identyfikator	200805_2
	nazwa	gm. Krypno
Obręb ewidencyjny	identyfikator	200805_2.0008
	nazwa	Krypno Wielkie
SKALA MAPY		1:500
Nazwa układu współrzędnych	prostokątnych płaskich	2000 (8)
	wysokościowych	PL-EVRF2007-NH
Oznaczenie granic obszaru,który był przedmiotem aktualizacji		— — —
Oznaczenie i symbol konturu użytku gruntowego, który nie jest ujawniony w bazie danych ewidencji gruntów i budynków		nie występuje
data opracowania mapy 29.06.2021 r.		ark. mapy zasad. 8.197.11.23.4.2; 24.3.1; 24.3.3

GEOINWEST ZAKŁAD USŁUG
GEODEZYJNO-KARTOGRAFICZNYCH
Wiesław Piechowski
15-674 Białystok, ul. Botaniczna 6 m 2
tel./fax (085) 652-46-43, kom. 0604133568
NIP 966-001-06-21 REG. 050608725
pieczątka
NAZWA / imię i nazwisko Wykonawcy
podpis reprezentującej
uprawnionego WYKONAWCĘ

mgr inż. Wiesław Piechowsk
upr. 8213
pieczątka
Imię i nazwisko nr uprawnień
kierownika pracy
geodezyjnej

BRAK PUKTÓW OSNOWY PODSTAWOWEJ
I SZCZEGÓLOWEJ W GRANICACH OPRACOWANIA

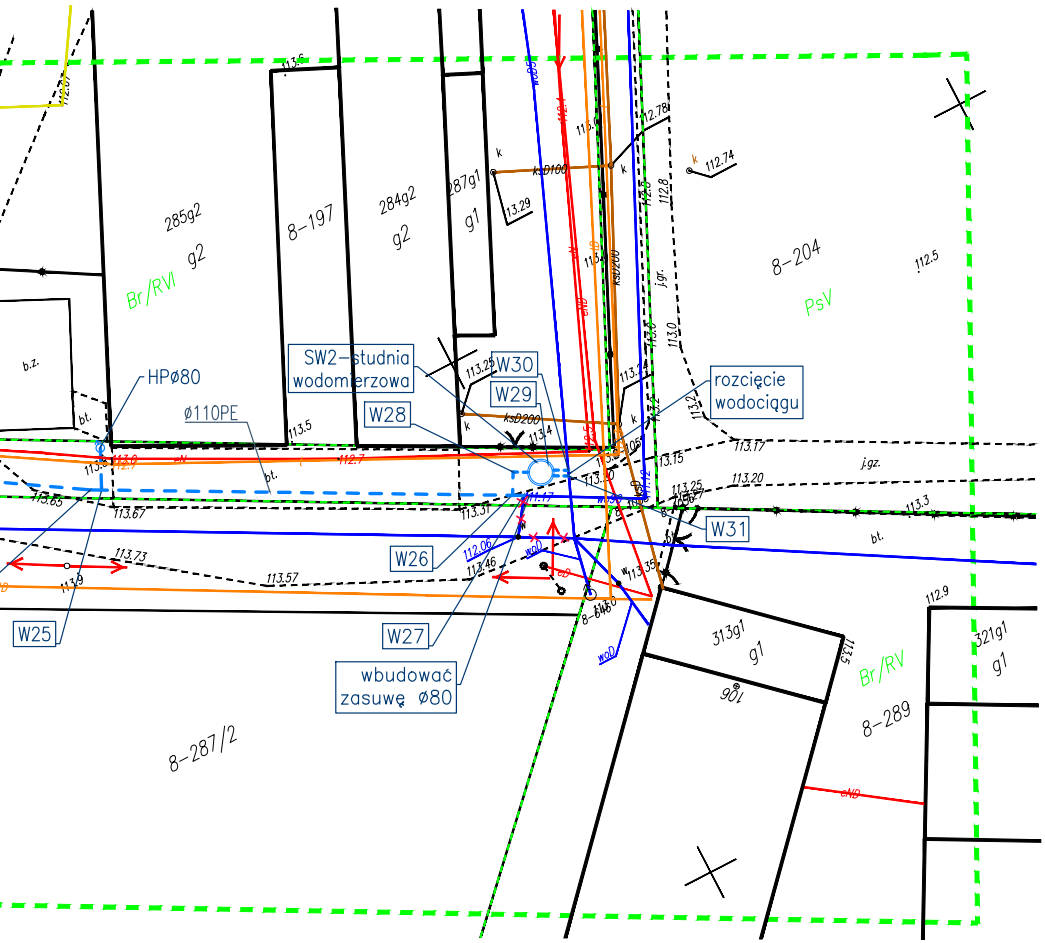
8-197
285g2
g2
284g2
g2
287g1
g1
Br/RVI
8-204
PsV
SW2–studnia wodomierzowa
W30
W29
W28
W26
W25
W27
W31
HPø80
ø110PE
rozcięcie wodociągu
wbudować zasuwę ø80
8-287/2
313g1
g1
Br/RV
8-289
321g1
g1
b.z.
bt.
pt.
j.gz.
kD200
kD100
113.25
113.17
113.20
113.3
113.5
113.65
113.67
113.73
113.57
113.9
113.31
113.46
113.35
113.15
112.7
112.78
112.74
112.5
112.9
113.29
113.4
113.0
112.8

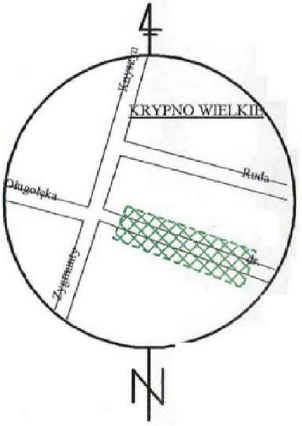
KRYPNO WIELKIE
Ruda
Długołęka
Zygmunty
N

za zgodność z oryginałem mapy do celów projektowych

mgr inż. Andrzej Leszek Żmiejko
upr. projekt. i kier. bud. w specj.
sieci i inst. sanit. i gaz. inst. wentyt.-klimat.
i ochrony środ.
nr BŁ/12/88 i BŁ/140/94

OBIEKT:	Budowa sieci wodociągowej w Krypnie Wielkim gm. Krypno na części działek nr ew. 339/1, 339/2 i 195 obręb Krypno Wielkie		
Nazwa rysunku	Plan sytuacyjny	NR RYS.	PW.1
		SKALA	1:500
		PODPIS	DATA
Projektant	*mgr inż. A. Żmiejko Bł/12/88*		08.02.2022
Współpraca			
Inwestor	GMINA KRYPNO 19–111 Krypno Kościelne 23B	*Projektowanie Realizacja Nadzór* *ul. Czterech Wiatrów 5* *16–002 Dobrzyniewo Duże*	
		Nr str.	